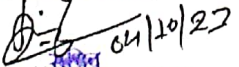


GOVERNMENT CHANDULAL CHANDRAKAR ARTS AND SCIENCE COLLEGE PATAN, DURG (C.G.)

REPORT OF THE PROGRAM
2023-24

S.N.	POINTS	PROGRAM DETAILS
1	Name of the Program:	रक्त एवं सामाज्य स्वास्थ्य परीक्षण
2	Date of the Program:	04/10/2023
3	Name of the Department / Cell / Committee (Organized by):	Youth Red Cross Society.
4	Name of the Organizer:	D.K. Bhardwaj
5	Helping Committee:	
6	Coordinator/ Convener Name:	
7	Number of Participants:	50 students.
8	Total No. of Beneficiaries	
9	Chief Guest of the Program (If Any)	
10	President of the Program (If Any)	
11	Program Conducted By: (If Any)	Youth Red cross society.
12	PRESS Report, if published	
13	Brief Report of the Program:	-सत्र 2023-24 में दिनांक 04/10/2023 को महाविद्यालय में रक्त एवं सामाज्य स्वास्थ्य परीक्षण शिविर का आयोजन किया गया।
	PHOTO/MONO OF THE PROGRAM	


ORGANIZER
Seal & Signature


04/10/23
HOD/ORGANIZER
रक्त एवं सामाज्य संसिति
भा.सो.एल.सी.कला एवं विज्ञान
महा.पटन, जिला-दुर्ग(छ.ग.)

COORDINATOR, IQAC
Seal & Signature

COORDINATOR

PRINCIPAL
Seal & Signature


Principal
Govt. C.L.C. Arts and Science
College Patan, Distt. Durg (C.G.)

Date
 07/10/2023
 Fathooly

2nd परीक्षा एवं सामान्य स्नातक परीक्षा

S. No	Student name	Class	Name	Roll No	Group	Signature
(1)	Vidya		Chanderashakar	19	B+ve	vidya
(2)	मेधा	B.A. 1 st	मनजु मात	18 th	B+ve	मेधा
(3)	रेणुका	B.A. 2 nd	अंशु कुमार	19	A+ve	रेणुका
(4)	भारती लखत	MSc 1 st	कागिरी लखत	24	A+ve	भारती
(5)	सुकनदी जाधव	MSc 2 nd	नंदुराम	21	A+ve	सुकनदी
(6)	पारल	MSc 3 rd	रामलाल	23	A+ve	पारल
(7)	उनिश कुमार	MSc 3 rd Ph	वृष्णाकराम चौधरी	21	A+ve	उनिश
(8)	पारल लाल	MSc 3 rd B.	बनवारीराम	23	A+ve	पारल
(9)	सावित्री	MSc 3 rd Ph	सुरेश देव	22	A+ve	सावित्री
(10)	पंकज कुमार	MSc 3 rd Ph	हरिहरप्रसाद	22	B+ve	पंकज
(11)	सखामण	MSc 3 rd Ph	अमल सिंह	21	A+ve	सखामण
(12)	नवराज कुमार	B.A. 1 st	अकालेश्वर	18	B-ve	नवराज
(13)	गीतर	MSc 1 st	लमिरफ	21	A+ve	गीतर
(14)	अश्विनी सिन्ध	MSc 1 st	गोपाल राम	20	A+ve	अश्विनी
(15)	जोनाली सिन्ध	B.A. 1 st	अमल सिन्ध	18	B+ve	जोनाली
(16)	प्रेमिनी सिन्ध	B.A. 1 st	गिरीशानि चंदावर	18	A+ve	प्रेमिनी
(17)	पारल निषाद	B.Sc 1 st	मेवाणम निषाद	17	A+ve	पारल
(18)	गीतांजली	B.Sc 1 st	शिवकुमार	18	A+ve	गीतांजली
(19)	सुमिका	B.A. 2 nd	गोवर्धन	19	B+ve	सुमिका
(20)	द्विधा	B.Sc. 1 st	गणेश कुमार	18	A+ve	द्विधा
(21)	प्रियांका देवांगन	B.Sc 1 st	महेश देवांगन	17	A+ve	प्रियांका
(22)	सुकारिका	B.Sc 1 st	देवशत भारती	17	B+ve	सुकारिका
(23)	रेणुका	B.Sc 1 st	वेदकुमार	17	B+ve	रेणुका
(24)	सुधांगी	B.Sc 1 st	अमल	17	A+ve	सुधांगी
(25)	पारिणी	B.Sc 1 st	अमल सिंह	18	A+ve	पारिणी
(26)	कुसुमी	B.A 2 nd	अंशु कुमार	19	A+ve	कुसुमी
(27)	दीपांजली वर्मा	B.A 2 nd	सुधांत वर्मा	20	A+ve	दीपांजली
(28)	काजल ठाकुर	B.A 2 nd	नंदलाल ठाकुर	19	B+ve	काजल
(29)	अंशु	B.A 2 nd	अरिंदर	19	B-ve	अंशु

Pemin

Chandhari

Date - 04/10/23.

Pothesis

Student

Sl. No	Student Name	Class	Project Title	Age	Sex	Group	Roll No
30	तोगियक	B.Com III	कुली कुमर	18	B+ve		
31	ममिगड	B.A. II	सुरेश विजयवर्मा	18	O+ve		
32	गावरी व्याड	B.A. III	समलाल व्याड	18	A+ve		
33	रावणी व्याड	B.Sc. III	प्योश व्याड	18	B+ve		
34	सादिक (सिद्दी)	M.Sc. III	नूपालाल (सिद्दी)	20	A+ve		
35	ममिगड व्याड	B.Sc. III	सुधीरलाल व्याड	19	B+ve		
36	पल्लव व्याड	B.Sc. III	सुधीर कुमर	18	A+ve		
37	शिवम/दोऊर	B.A. II	कुमारी राम	19	B+ve		
38	रश्मि	B.A. II	कुमानसिंह	19	O+ve		
39	फाहिला साहू	B.A. II	त्रिलोकी राम साहू	19	A+ve		
40	डिक्करी	B.A. II	डोक्टर गिर	19	O+ve		
41	यामिनी	B.Sc. II	खमसाम बणारे	19	O+ve		
42	योगिता	B.Sc. III	मोहनम	18	B+ve		
43	काजल देवोनी	B.Sc. III	अजीत पंतोनी	19	O+ve		
44	कल्या गाकवाड	D.C.A.	रोहित गाकवाड	18	B+ve		
45	निखा व्याड	B.Sc. III	हाकिमबापू रावण	19	A+ve		
46	पाना व्याड	B.A. III	लज्जक व्याड	19	O+ve		
47	सुधीर व्याड	B.Com III	कमल व्याड	18	A+ve		
48	कुमाल व्याड	B.A. III	दालसिंह व्याड	18	A+ve		
49	कुजल व्याड	B.Com III	त्रिशुभ व्याड	19	O+ve		
50	गुलशन	B.Com III	विरेम	18	A+ve		

कुली कुमर

कुली कुमर
सुधीर कुमर
सुधीर कुमर
सुधीर कुमर

सुधीर कुमर
सुधीर कुमर
सुधीर कुमर
सुधीर कुमर


कुली कुमर
सुधीर कुमर
सुधीर कुमर
सुधीर कुमर

04/10/23

परम

कुली कुमर



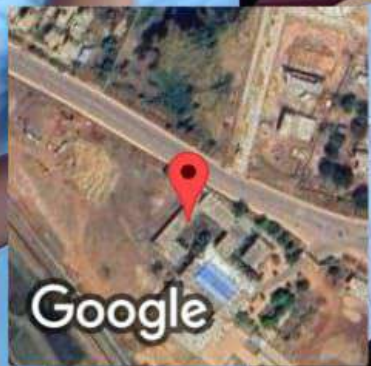
 **GPS Map Camera**



Patan, Chhattisgarh, India
2GQM+89F, Patan Rd, rajiv chowk, Patan, Chhattisgarh 491111, India
Lat 21.038608°
Long 81.533062°
04/10/23 01:04 PM GMT +05:30



 **GPS Map Camera**



Patan, Chhattisgarh, India

2GQM+89F, Patan Rd, rajiv chowk, Patan, Chhattisgarh 491111, India

Lat 21.038663°

Long 81.53305°

04/10/23 01:05 PM GMT +05:30



 **GPS Map Camera**

Patan, Chhattisgarh, India
2GQM+89F, Patan Rd, rajiv chowk, Patan, Chhattisgarh 491111, India
Lat 21.038663°
Long 81.53305°
04/10/23 01:05 PM GMT +05:30






शास. सी. एल. सी. कला एवं विज्ञान
महाविद्यालय, पाटन (दुर्ग) छ. ग.
 यूथ रेडक्रॉस सोसायटी
आपका
हार्दिक अभिनंदन करती है!

राष्ट्रीय मुख स्वास्थ्य कार्यक्रम
जैमूसीकरण सह जनरुक्ता कार्यक्रम
सामुदायिक स्वास्थ्य केन्द्र, पाटन
जिला - दुर्ग (छ.ग.)

सर्वेक्षण
डेंटिस्ट
ऑर्थोडेंटिस्ट
एडवोकेट
एडवोकेट
एडवोकेट
एडवोकेट
एडवोकेट
एडवोकेट
एडवोकेट



अर्थशास्त्र

 **GPS Map Camera**

Patan, Chhattisgarh, भारत
Collage Road, 2GQM+668, Patan Rd, Patan, Chhattisgarh 491111, भारत
Lat 21.037938°
Long 81.533292°
04/10/23 12:35 PM GMT +05:30



Google



र
त प
न ग ट
म त र क
म म म म
म म म म

 **GPS Map Camera**

Patan, Chhattisgarh, भारत

Collage Road, 2GQM+668, Patan Rd, Patan, Chhattisgarh 491111, भारत

Lat 21.037938°

Long 81.533292°

04/10/23 12:33 PM GMT +05:30





GPS Map Camera

Patan, Chhattisgarh, भारत

Collage Road, 2GQM+668, Patan Rd, Patan, Chhattisgarh 491111, भारत

Lat 21.037938°

Long 81.533292°

04/10/23 12:28 PM GMT +05:30



Google



 **GPS Map Camera**

Patan, Chhattisgarh, भारत

Collage Road, 2GQM+668, Patan Rd, Patan, Chhattisgarh 491111, भारत

Lat 21.037938°

Long 81.533292°

04/10/23 12:33 PM GMT +05:30



Google

ल.सी.कला एवं विज्ञान
लय,पाटन (दुर्ग) छ.ग.
रेडक्रॉस सोसायटी
आपका
अभिनंदन करती है।


राष्ट्रीय मुख स्वास्थ्य कार्य
जमुखीकरण सह जनरुक्तता कार्यक्रम
सामुदायिक स्वास्थ्य केन्द्र,पाटन
जिला - दुर्ग (छ.ग.)

वार

दि 4/10/2023

मैंड चमकी
प्रिमीयर मीटर
सेन्टीमीटर
डेसिमीटर
इन्चमीटर
मीटर
हैटोमीटर



 **GPS Map Camera**

Patan, Chhattisgarh, भारत

Collage Road, 2GQM+668, Patan Rd, Patan, Chhattisgarh 491111, भारत

Lat 21.037938°

Long 81.533292°

04/10/23 12:29 PM GMT +05:30





GPS Map Camera

Patan, Chhattisgarh, भारत

Collage Road, 2GQM+668, Patan Rd, Patan, Chhattisgarh 491111, भारत

Lat 21.037938°

Long 81.533292°

04/10/23 12:27 PM GMT +05:30



Google



 **GPS Map Camera**

Patan, Chhattisgarh, भारत

Collage Road, 2GQM+668, Patan Rd, Patan, Chhattisgarh 491111, भारत

Lat 21.037938°

Long 81.533292°

04/10/23 12:27 PM GMT +05:30





GPS Map Camera

Patan, Chhattisgarh, भारत

Collage Road, 2GQM+668, Patan Rd, Patan, Chhattisgarh 491111, भारत

Lat 21.037938°

Long 81.533292°

04/10/23 12:27 PM GMT +05:30



Google



शास.सी.एल.सी.कला एवं विज्ञान
महाविद्यालय,पाटन (दुर्ग) छ.ग.
 यूथ रेडक्रॉस सोसायटी
आपका
हार्दिक अभिनंदन करती है।

 राष्ट्रीय मुख स्वास्थ्य कार्यक्रम
ज.मुखीकरण सह जनश्रुतता कार्यक्रम
सामुदायिक स्वास्थ्य केन्द्र,पाटन
जिला - दुर्ग (छ.ग.)

वार
16/10/2023

 **GPS Map Camera**

Patan, Chhattisgarh, भारत

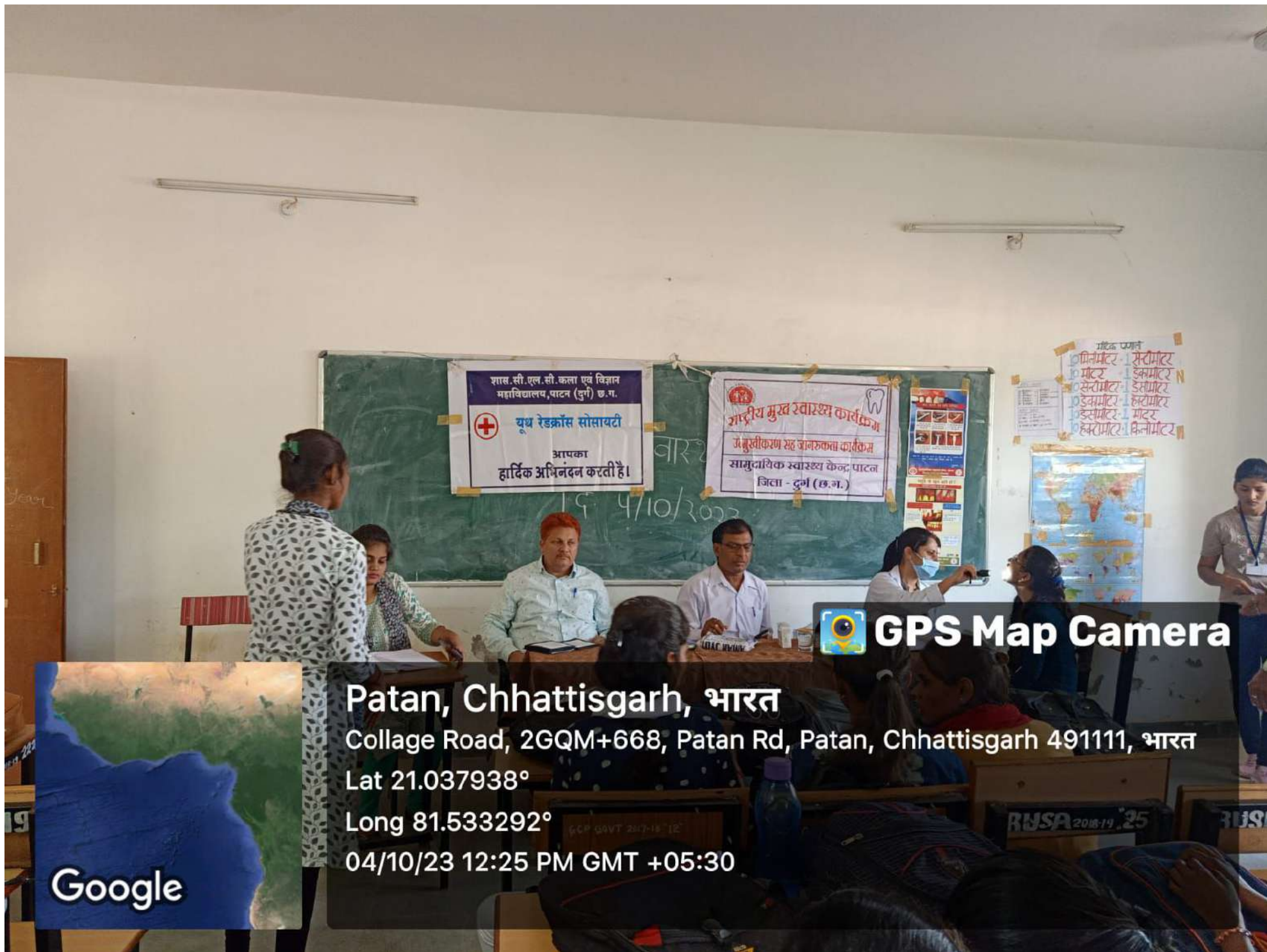
Collage Road, 2GQM+668, Patan Rd, Patan, Chhattisgarh 491111, भारत

Lat 21.037938°

Long 81.533292°

04/10/23 12:26 PM GMT +05:30





शास. सी. एल. सी. कला एवं विज्ञान
महाविद्यालय, पाटन (दुर्ग) छ.ग.
यूथ रेडक्रॉस सोसायटी
आपका
हार्दिक अभिनंदन करती है।

ग्रामीण मुख स्वस्थ कार्यक्रमा
जे. नुस्तीकरण सह जानकारी कार्यक्रम
सामुदायिक स्वास्थ्य केन्द्र, पाटन
जिला - दुर्ग (छ.ग.)

मिटर प्लाने
मिमीमीटर - सेटीमीटर
मिटर - डेसमीटर
सेन्टीमीटर - डेसमीटर
डेसमीटर - हेक्टीमीटर
हेक्टीमीटर - मिनीमीटर



GPS Map Camera

Patan, Chhattisgarh, भारत

Collage Road, 2GQM+668, Patan Rd, Patan, Chhattisgarh 491111, भारत


Lat 21.037938°

Long 81.533292°

04/10/23 12:25 PM GMT +05:30



Google

 **GPS Map Camera**

Patan, Chhattisgarh, भारत

Collage Road, 2GQM+668, Patan Rd, Patan, Chhattisgarh 491111, भारत

Lat 21.037938°

Long 81.533292°

04/10/23 12:19 PM GMT +05:30



शास. बी.एन.सी. कक्षा एवं विज्ञान महाविद्यालय, पाटन (दुर्ग) छ.ग.

यूथ रेडक्रॉस सोसायटी

आपका हार्दिक अभिनंदन कर रही है।

वार 19/10/2023

राष्ट्रीय मुँह स्वच्छता कार्यक्रम

जं.सुश्रीकर्म सह.बालस्वच्छता कार्यक्रम

सामुदायिक स्वास्थ्य केंद्र, पाटन जिला - दुर्ग (छ.ग.)

विभिन्न प्रकार के

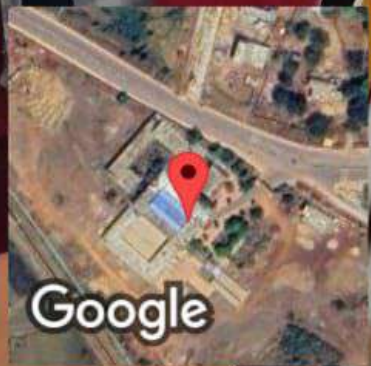
विभिन्न	विभिन्न
विभिन्न	विभिन्न
विभिन्न	विभिन्न
विभिन्न	विभिन्न
विभिन्न	विभिन्न
विभिन्न	विभिन्न





 **GPS Map Camera**

Patan, Chhattisgarh, India
2GQM+89F, Patan Rd, rajiv chowk, Patan, Chhattisgarh 491111, India
Lat 21.038217°
Long 81.533353°
04/10/23 12:52 PM GMT +05:30





 **GPS Map Camera**



Patan, Chhattisgarh, India
2GQM+89F, Patan Rd, rajiv chowk, Patan, Chhattisgarh 491111, India
Lat 21.038217°
Long 81.533353°
04/10/23 12:52 PM GMT +05:30